


«СОГЛАСОВАНО»
Заместитель главы Администрации
Вахитовского и Приволжского районов
г.Казани

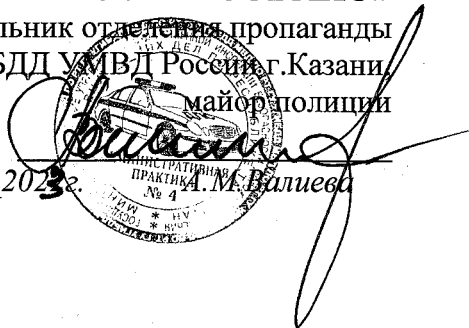


«ПТВЕРЖДАЮ»
Заведующая МБДОУ № 31
Приволжского района г.Казани



«__» 2022г. *Паршенкова Н.И.*

«СОГЛАСОВАНО»
Начальник отдела пропаганды
ОГИБДД УМВД России г.Казани,
майор полиции



«__» 03 2023г. *М. Валеева*

ПАСПОРТ

дорожной безопасности

Муниципальное бюджетное дошкольное образовательное учреждение

«Детский сад №31 комбинированного вида»

Приволжского района г. Казани

Общие сведения

Муниципальное бюджетное дошкольное образовательное учреждение «Детский сад №31 комбинированного вида» Приволжского района г. Казани

Тип образовательной организации дошкольное образовательное учреждение

Юридический адрес: 420101, г.Казань, ул. Академика Парина д.20а

Фактический адрес: 420101, г.Казань, ул. Академика Парина д.20а

Руководители образовательной организации:

Директор (заведующий) Паршенкова Наталья Павловна 89179027279

(фамилия, имя, отчество)

(телефон)

Заместитель директора

по учебной работе

Лимонова Елена Васильевна

89270325154

(фамилия, имя, отчество)

(телефон)

Начальник отдела образования
по Вахитовскому и Приволжскому
районам г.Казани

+7(843) 224 35 30

Старший инспектор (по пропаганде БДД)
отделения пропаганды БДД ОГИБДД
УМВД России по г.Казани,
капитан полиции

М.С.Гостев

Ответственные работники
за мероприятия по профилактике
детского травматизма

старший воспитатель

Лимонова Е.В.

(должность)

(фамилия, имя, отчество)

89270325154

(телефон)

Руководитель или ответственный
работник дорожно-эксплуатационной
организации, осуществляющей
содержание улично-дорожной
сети (УДС)*

(фамилия, имя, отчество)

(телефон)

* Дорожно-эксплуатационные организации, осуществляющие содержание УДС и ТСОДД, несут ответственность в соответствии с законодательством Российской Федерации (Федеральный закон «О безопасности дорожного движения» от 10 декабря 1995 г. № 196-ФЗ, Кодекс Российской Федерации об административных правонарушениях, Гражданский кодекс Российской Федерации)

Руководитель или ответственный
работник дорожно-эксплуатационной
организации, осуществляющей
содержание технических средств
организации дорожного
движения (ТСОДД)*

(фамилия, имя, отчество)

(телефон)

Количество обучающихся (учащихся, воспитанников) 363

Наличие уголка по БДД в каждой возрастной группе
(если имеется, указать место расположения)

Наличие класса по БДД имеется, на втором этаже МБДОУ №31
(если имеется, указать место расположения)

Наличие автогородка (площадки) по БДД _____

Наличие автобуса в образовательной организации _____
(при наличии автобуса)

Владелец автобуса _____
(ОО, муниципальное образование и др.)

Время занятий в образовательной организации:

10,5ч пребывания: с 7.30ч до 18.00ч.

Телефоны оперативных служб:

Единая дежурно-диспетчерская служба (ЕДДС) (для звонков с мобильных телефонов. Бесплатно, работает даже без sim-карты) — 112

Пожарная служба 101 (с городских и мобильных телефонов)

Полиция 102 (с городских и мобильных телефонов)

Скорая медицинская помощь 103 (с городских и мобильных телефонов)

Горгаз 104 (с городских и мобильных телефонов)

ЕДИНЫЙ ОБЩЕРОССИЙСКИЙ детский телефон доверия 8(800)2000-122

Содержание

I. План – схемы образовательной организации.

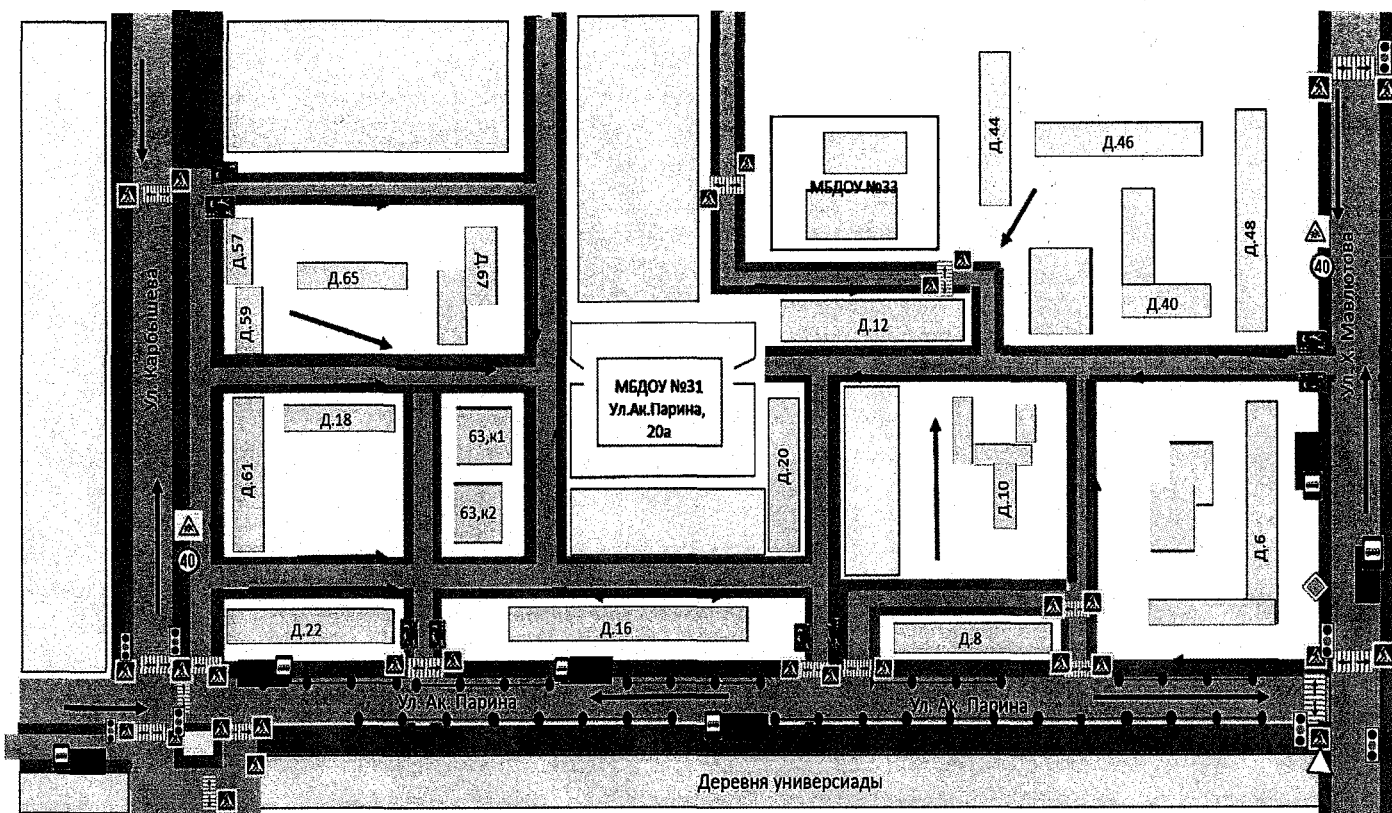
1. Район расположения образовательной организации, пути движения транспортных средств и детей (обучающихся, воспитанников).
2. Организация дорожного движения в непосредственной близости от образовательной организации с размещением соответствующих технических средств организации дорожного движения, маршруты движения детей и расположение парковочных мест.
3. Маршруты движения организованных групп детей от образовательной организации к стадиону, парку или спортивно-оздоровительному комплексу.
4. Пути движения транспортных средств к местам разгрузки/погрузки и рекомендуемые безопасные пути передвижения детей по территории образовательной организации.







II. Приложения

План-схема пути движения транспортных средств и детей (обучающихся, воспитанников) при проведении дорожных ремонтно-строительных работ вблизи образовательной организации.

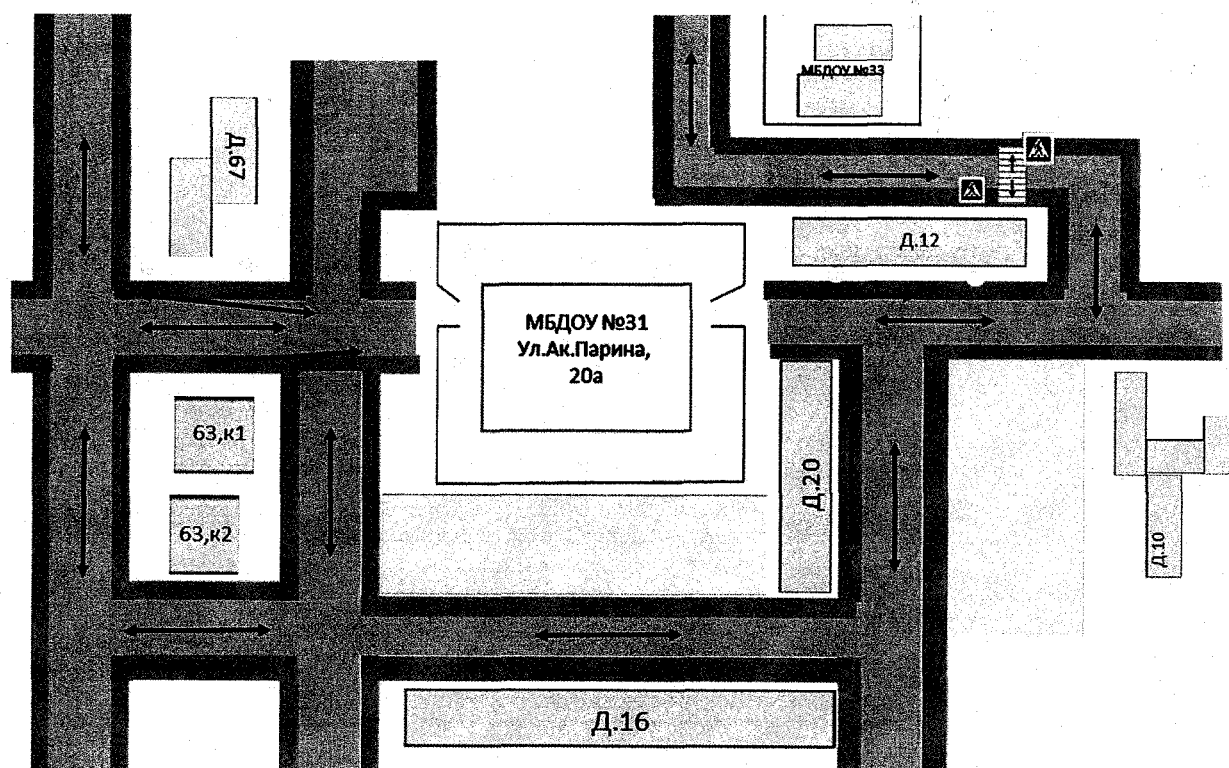
I. План - схемы образовательной организации

1. Район расположения образовательной организации, пути движения транспортных средств и детей (обучающихся, воспитанников)





-  - МБДОУ №31
-  - жилая застройка
-  - тротуар
-  - проезжая часть
-  - пешеходное ограждение
-  - движение детей в (из) ОО

2. Схема организации дорожного движения в непосредственной близости от образовательной организации с размещением соответствующих технических средств организации дорожного движения, маршрутов движения детей и расположения парковочных мест




 - МБДОУ №31

 - жилая застройка

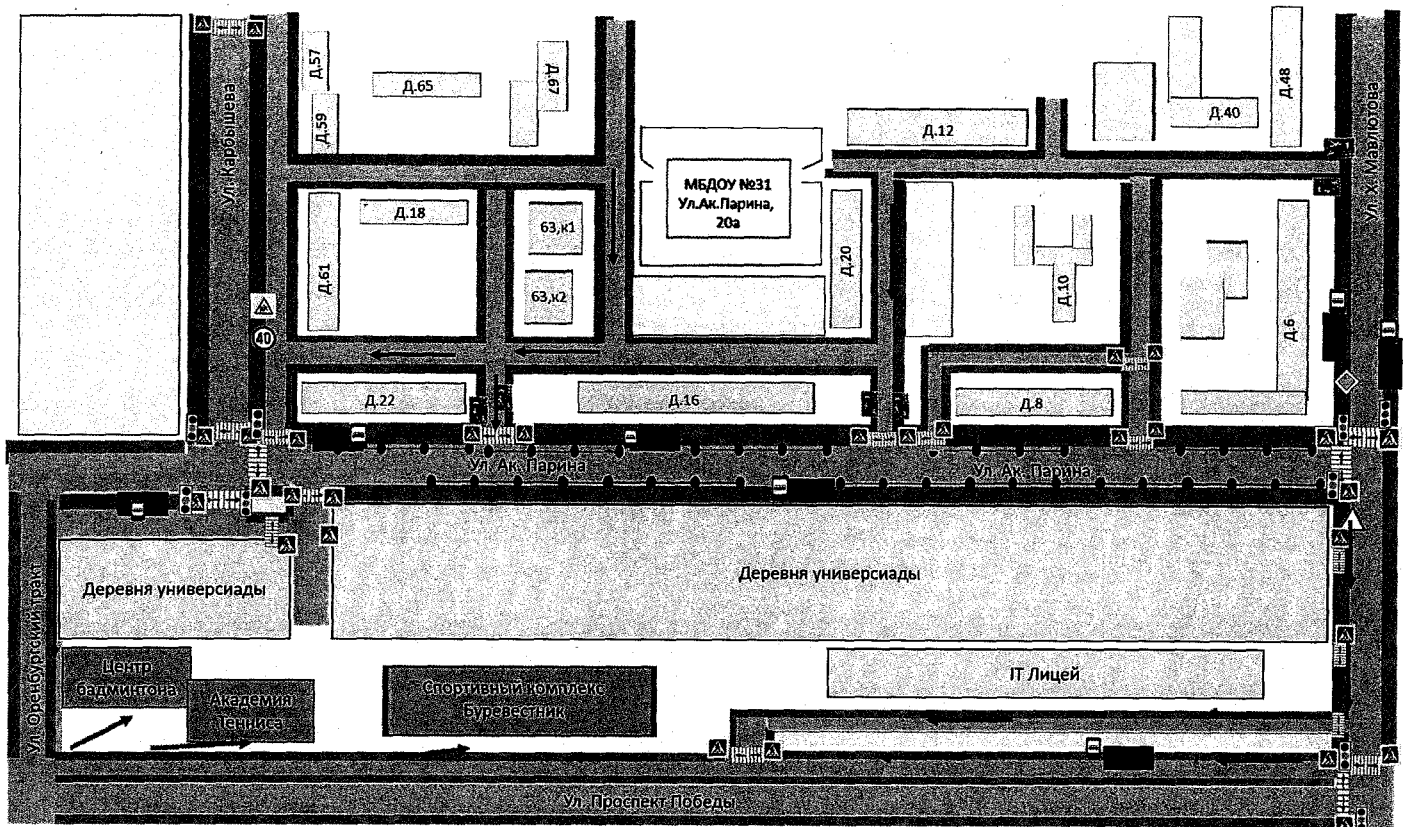
 - тротуар





 - проезжая часть

 - движение транспортных средств

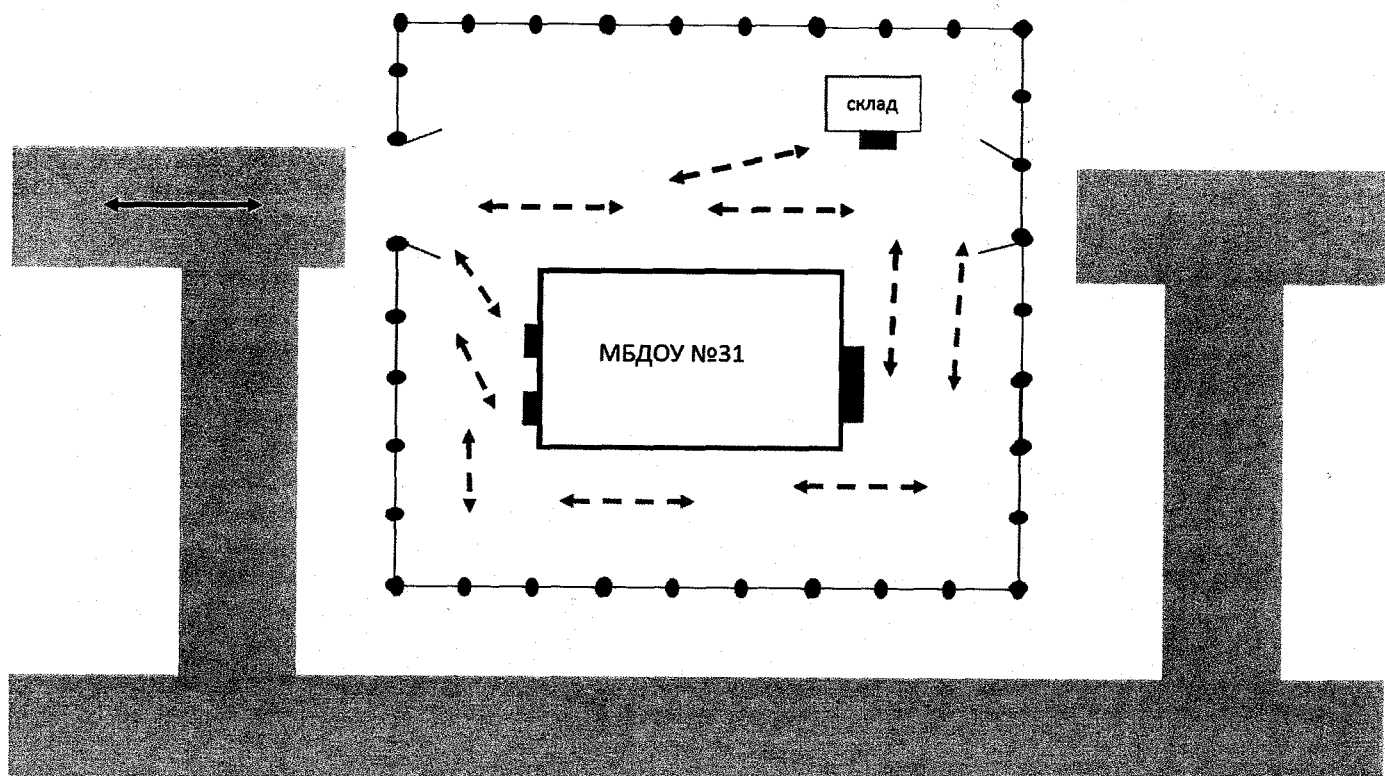
 - движение детей в (из) ОО

3. Маршруты движения организованных групп детей от образовательной организации к стадиону, парку или спортивно-оздоровительному комплексу



-  - жилая застройка
-  - тротуар
-  - проезжая часть
-  - движение пешеходной группы

4. Пути движения транспортных средств к местам разгрузки/погрузки и рекомендуемые безопасные пути передвижения детей по территории образовательной организации



↔ - въезд, выезд продуктовых машин на территорию ДОО

← - - - → - движение продуктовых машин по территории ДОО




← - - - → - движение воспитанников по территории МБДОУ №31

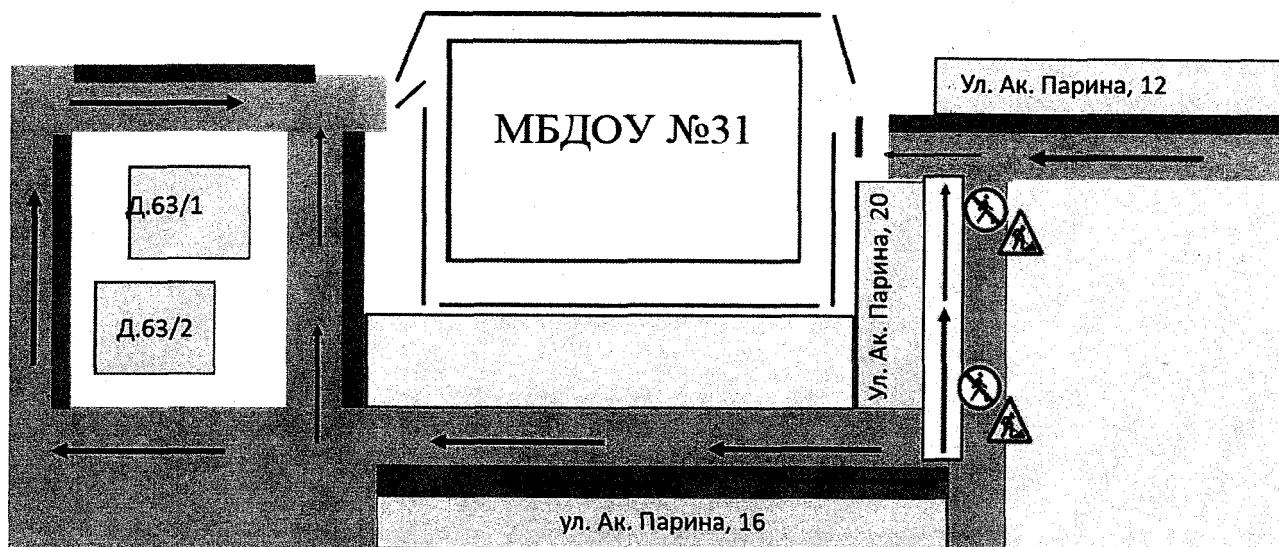
■ - место разгрузки / погрузки




Приложение

План-схема пути движения транспортных средств и детей
(обучающихся, воспитанников)
при проведении дорожных ремонтно-строительных работ
вблизи образовательной организации



-  - направление движения транспортного потока
-  - рекомендуемое направление движение пешеходного потока
-  - временная пешеходная дорожка



-  - направление движения транспортного потока
-  - рекомендуемое направление движение пешеходного потока
-  - временная пешеходная дорожка